


見證歷史 通往未來 古橋風情畫

文／陳魏杉
圖／林建榮
本刊編輯部



它是一座海拔逾四百公尺的百年木造車站，曾為西部縱貫鐵路之最高點。

臺灣各地有許多古橋，除了串聯此岸與彼岸的交通，還能引發思古幽情，進而引領遊人興起迎向未來的雄心，本期就請您和我們一同探索幾個著名景點的古橋魅力吧！

苗栗縣龍騰斷橋
龍騰舊稱「魚藤坪」，相傳先民開墾時，遇到鯉魚精危害地方，讓人苦不堪言。為了克制鯉魚精作怪，遂在山區遍植「魚藤」，也將東面的高山命名為「關刀山」，用意是關刀斬魚藤以毒殺鯉魚精。在先民的苦心之下，鯉魚精最終不再作亂，人們從此安居樂業。至臺灣光復後設村時，村民經過討論再更名為龍騰。

民國二十四年臺灣中部發生大地震，震央即在關刀山附近，三義地區受災慘重，巍峨的山線鐵路橋完全震毀，之後在原橋西側另建新橋，遺下拱型橋柱，挺立在烈日風霜裡。民國八十八年九月斷橋再度遭受九二一大地震的無情摧殘，由北端算起第五橋墩第二次被震斷。此橋除了深具古樸之美外，也成為經歷兩次大地震的見證，供後人憑吊。

附近景點有：
一、勝興車站

它是一座海拔逾四百公尺的百年木造車站，曾為西部縱貫鐵路之最高點，興建於一九〇六年，以獨特的「虎牙式」建築風格矗立，據說有避邪祈福的寓意。走進車站，彷彿穿越時空，訴說著鐵道的輝煌過往。如今車站不再肩負運輸重任，卻以另一種風貌迎接著訪客，包括新人們拍攝婚紗照，定格下浪漫的懷舊瞬間；遊客漫步月臺，細懷百年鐵道歷史，探索周邊嶄新風貌。苗栗縣政府已將勝興車站公告為縣定古蹟，讓深具歷史與觀光價值的鐵道得以永續保存。

←勝興車站旁樹立著「臺灣鐵路最高點」紀念碑。

搭乘「Rail Bike 舊山線鐵道自行車」，可體驗舊山線之美。



具之全新旅行模式，讓遊客體驗舊山線之美。惟目前線上預約購票為主，假日通常一票難求，建議提前預約，以確保能順利搭乘。

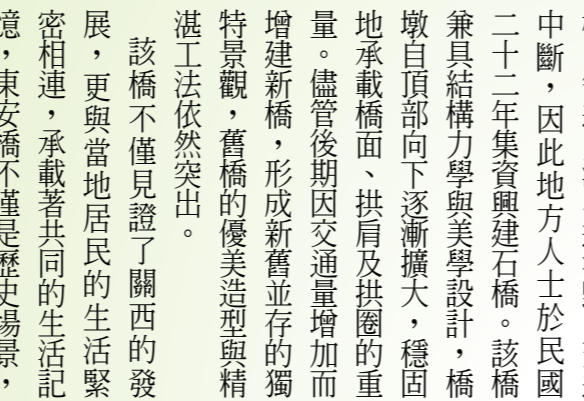
新竹縣東安古橋
橫跨關西鎮牛欄河的東安橋，不僅是交通樞紐，更承載著當地記憶。原為木造便橋，每逢山洪易遭沖毀，交通中斷，因此地方人士於民國二十二年集資興建石橋。該橋兼具結構力學與美學設計，橋墩自頂部向下逐漸擴大，穩固地承載橋面、拱肩及拱圈的重量。儘管後期因交通量增加而增建新橋，形成新舊並存的獨特景觀，舊橋的優美造型與精湛工法依然突出。

該橋不僅見證了關西的發展，更與當地居民的生活緊密相連，承載著共同的生活記憶，東安橋不僅是歷史場景，更是時代縮影，具體呈現了關西豐富的建築技術與人文價值，持續訴說著屬於這片土地的動人故事。

附近景點有：
一、關西老街

關西鎮四周環山，是知名的仙草、柑橘產地，也擁有「長壽之鄉、樂活山城」美譽，適合放慢步調，細細品味農村風情。位於中正路上的關西老街保留了許多紅磚砌成的老屋，拱形騎樓別具風味，彷彿穿越時光，回到過去的客家小鎮。

關西天主堂擁有哥德式尖塔造型，為別具風味之歷史建築。



近年許多文創團隊與特色店家進駐，為老街增添新氣象，讓這條充滿歷史風華的街道展現現代活力。遊客可以順道造訪天主堂、警察分駐所等歷史建築，深入了解當地歷史文化與故事。

桃園市大平紅橋
曾被票選為全國歷史百大建築的大平紅橋，位於龍潭區三坑里，橋身全部以紅磚構造。該橋建於民國十二年，由大平、三坑等地民眾發起興建，經費則由官民分攤，並採用與桃園大圳工事相同的清水磚為材料建造而成，跨越打鐵坑溪，曾是大平里民對外的主要聯絡道，共設有五座橋拱，造型優雅，迄今依然完好如初。目前大平紅橋附近已規劃為親水公園，成為桃園在地休閒的好去處。

附近景點有：
一、石門山步道

想征服外島嘴山，遊客可以選擇從馬武督探森林入山，不僅能省下約一小時腳程，於五小時左右輕鬆登頂，風光更是美不勝收。沿途可欣賞秀麗的彩虹瀑布與馬武督瀑布，細緻的水流為炎炎夏日帶來一絲沁涼。循著瀑布旁的小徑向上，步道轉為傳統山徑，抵達稜線時，開闊的平台能讓你遠眺關西山岳的壯麗。登上外島嘴山頂，一塊獨特的岩壁大石映入眼簾，這裡擁有令人驚嘆的環景視野，天氣好的時候，石門水庫全貌與周圍層層疊疊山巒盡收眼底。

坐落於石門水庫西側的石門山，海拔約五百五十公尺，是臺灣小百岳之一。這裡不僅能飽覽水庫壯麗風光，天氣好時甚至有機會遠眺臺北市的摩天大樓。步道可由北端牌樓進入，經過兩旁熱鬧攤商之後，步入相思林、油桐樹與蕨類植物交織的豐富自然景致中，讓人心曠神怡。途中有好漢坡，為近二百公尺落差的陡峭路徑，需要拉繩而上，但挑戰登頂後，大壩的遼闊景觀絕對讓疲憊一掃而空，瞬間被眼前的壯麗景觀所取代。另一側觀音像步道為較平坦的柏油路，兩旁藝術雕像、恐龍模型形成

公園位於大漢溪畔，占地約七公頃，以生態工法打造，遍植原生花草樹木，並設有休憩區、涼亭、木拱橋與戲水渠道。此地曾是繁榮的渡船頭，後因河道淤塞而沒落。經過各界努力，引入石門大圳水源，將其改造為波光瀾灩、綠意盎然的生態公園。公園以保持原始生態為核心，減少人為干預，結合自然與休憩。生態池以卵石打造，引進地下水與山泉保持清澈；防護堤則以木樁維護，供鳥類棲息。湖內禁止垂釣，生態豐富。漫步木棧道，可近距離欣賞湖光山色。登上大漢溪堤防，能遠眺石門水庫與沿岸風光；公園後方則連接三坑鐵馬道，車道坡度適中，適合全家同樂。



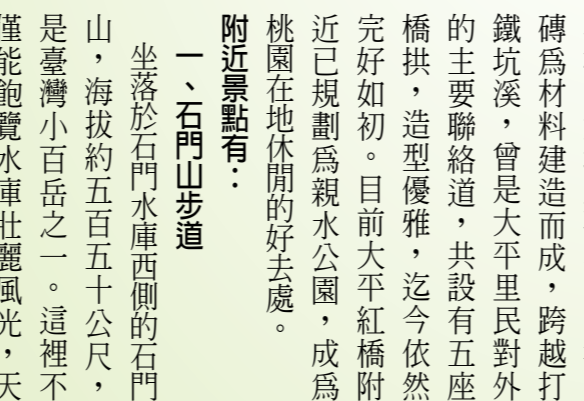
有趣的對比。觀音像旁的小平臺是絕佳觀景點，潔白觀音像靜靜佇立。不論選擇哪條路線，最終都能抵達視野極佳的一等三角點，將湖光山色盡收眼底，感受登頂的成就感。

←自水庫旁的休憩小亭，能飽覽石門水庫風光。

二、三坑自然生態公園
公園位於大漢溪畔，占地約七公頃，以生態工法打造，遍植原生花草樹木，並設有休憩區、涼亭、木拱橋與戲水渠道。此地曾是繁榮的渡船頭，後因河道淤塞而沒落。經過各界努力，引入石門大圳水源，將其改造為波光瀾灩、綠意盎然的生態公園。公園以保持原始生態為核心，減少人為干預，結合自然與休憩。生態池以卵石打造，引進地下水與山泉保持清澈；防護堤則以木樁維護，供鳥類棲息。湖內禁止垂釣，生態豐富。漫步木棧道，可近距離欣賞湖光山色。登上大漢溪堤防，能遠眺石門水庫與沿岸風光；公園後方則連接三坑鐵馬道，車道坡度適中，適合全家同樂。

關西東安古橋造型優美，呈現豐富的建築技術與人文價值。

關西東安古橋造型優美，呈現豐富的建築技術與人文價值。



關西東安古橋造型優美，呈現豐富的建築技術與人文價值。

關西東安古橋造型優美，呈現豐富的建築技術與人文價值。

關西東安古橋造型優美，呈現豐富的建築技術與人文價值。

關西東安古橋造型優美，呈現豐富的建築技術與人文價值。



關西東安古橋造型優美，呈現豐富的建築技術與人文價值。

關西東安古橋造型優美，呈現豐富的建築技術與人文價值。



關西東安古橋造型優美，呈現豐富的建築技術與人文價值。

歡迎加入
輔導會LINE官方帳號
第一手掌握您的權益與福利！

服務
家歡迎符合
(養)、遺
眾申請入住

榮家
板橋區
段 32 號
22755157

榮家
三峽區
127 號
26731201

榮家
八德區
1217 號
-3681140

榮家
八德區
1100 號
-3651285

榮家
板橋區
41 號
-5213292

榮家
桃源區
段 301 號
-7222187

榮家
中壢區
段 421 號
-8747647

榮家
斗六市
160 號
-5324100

榮家
白河區
草 63 號
-6852164

榮家
七股區
147 號
-7880664

榮家
明路 190 號
-2690418

榮家
楠梓區
631 號
-3652828

榮家
燕巢區
路 1 號
-6161214

榮家
內埔鄉
100 號
-7701621

榮家
前路 29 號
-8223111

榮家
更生路
0 號
-9-22417

福田
榮民榮眷
同贈專戶
財團法人榮
基金會
行：
庫銀行
尚路分行
收帳號：
-626-734
局：
劃撥帳號
-2111