

# 碧波萬頃

文／吳珮瑜

## 曾文水庫景色絕美

曾文水庫是臺灣儲水量最大的水庫，也是湖面最廣的水域，其寬闊的視野與煙波浩渺的氣勢，讓它贏得了「臺灣內海」的美譽。這裡位於西拉雅國家風景區，附近還有會屬彰化農場嘉義分場，景色絕美，值得一遊。

### 宏偉的水利工程

它的地理跨度極廣，核心區域橫跨了嘉義縣大埔鄉與臺南市楠西區。對於旅人而言，走訪曾文水庫是一場跨越縣市的深度旅行。從南端的臺南楠西進入，可以看見現代水利工程

的宏偉；而深入北端的嘉義大埔，則能體驗遺世獨立的小鎮慢活。這兩者之間的交界，構築出最獨特的水岸風景線。

曾文水庫的建立，是臺灣水利史上的一座里程碑。大壩高達一三四公尺，長達四百公尺，屬於土石壩結構。站在大壩頂端的觀景臺向下俯瞰，可以感受到人類工程與大自然抗衡後的壯闊之美。水庫自民國六十二年完工以來，便肩負著灌溉嘉南平原、防洪、發電及公共給水等多重功能。如果沒有這座水庫，嘉南平原的農業發展將會是另一番景況。

### 老鷹的食秀

受限於水源特定保護區的嚴禁，遊客可於曾文水庫登船碼頭，搭乘遊水庫。 (圖／林建榮)

因兩側峭壁聳立，氣流穩定且受到人為干擾極少，此地最出名的便是「黑鷹」，俗稱老鷹。在這裡，經常能看見數十隻黑鷹在空中盤旋俯衝的壯觀畫面，也因此擁有「飛鷹峽谷」的美名。

### 水畔神秘小鎮

離開了大壩區，沿著臺三線蜿蜒前行，來到嘉義縣大埔鄉。這裡是一個因為水庫興建而被迫獨立的小鎮。當年大壩完工水位上升，大埔對外的道路被切斷，僅存崎嶇的山路。這雖然造成了生活上的不便，卻也意外地完整保存了小鎮的純樸與寧靜。

### 順遊周邊景點

大埔鄉的人口不多，生活節奏極慢，來到這裡，你會發現連時間的流動似乎都變慢了。小鎮依山傍水，居民的生活與水息息相關，這種與水共生的模式，形塑了大埔獨特的社區靈魂。

### 探索西拉雅文化

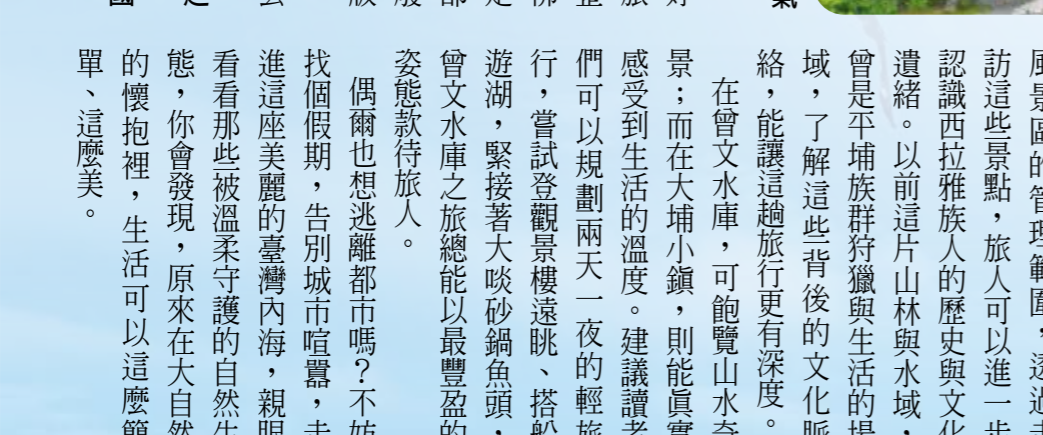
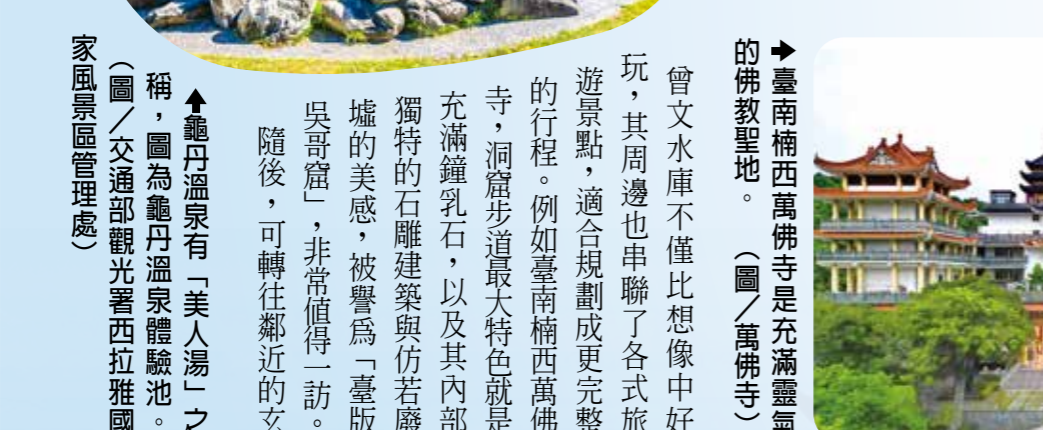
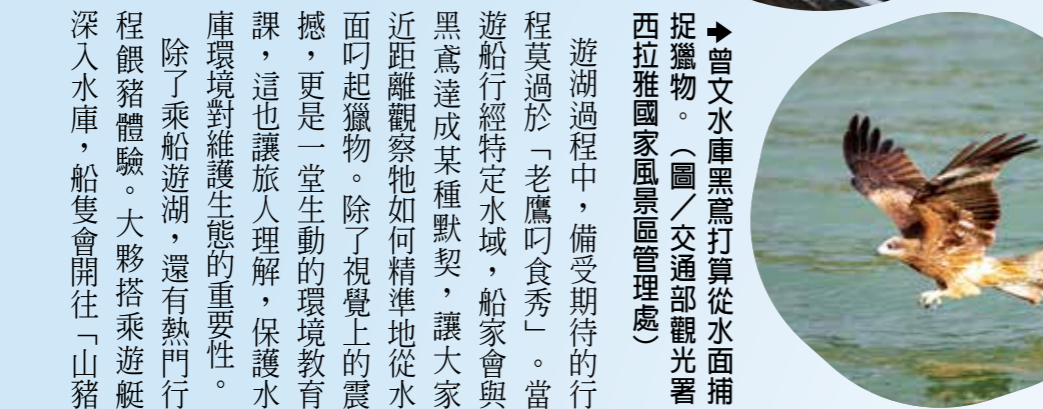
其實曾文水庫比你想象的更有故事，這裡屬於西拉雅國家風景區的管理範圍，透過走訪這些景點，旅人可以進一步認識西拉雅族人的歷史與文化遺緒。以前這片山林與水域，曾是平埔族狩獵與生活的場域，了解這些背後的文化脈絡，能讓這趟旅行更有深度。

### 玉井老街上

其實曾文水庫比你想象的更有故事，這裡屬於西拉雅國家風景區的管理範圍，透過走訪這些景點，旅人可以進一步認識西拉雅族人的歷史與文化遺緒。以前這片山林與水域，曾是平埔族狩獵與生活的場域，了解這些背後的文化脈絡，能讓這趟旅行更有深度。

### 玉井老街上

其實曾文水庫比你想象的更有故事，這裡屬於西拉雅國家風景區的管理範圍，透過走訪這些景點，旅人可以進一步認識西拉雅族人的歷史與文化遺緒。以前這片山林與水域，曾是平埔族狩獵與生活的場域，了解這些背後的文化脈絡，能讓這趟旅行更有深度。



曾文水庫老鷹覓食。(圖／林建榮)

曾文水庫老鷹覓食。(圖／林建榮)

曾文水庫老鷹覓食。(圖／林建榮)

曾文水庫老鷹覓食。(圖／林建榮)

**歡迎加入**  
輔導會LINE官方帳號  
第一手掌握您的權益與福利!

服務  
家歡迎符合  
(券)、遠  
眾申請入住

榮家  
市板橋區  
段32號  
22755157

榮家  
市三峽區  
127號  
26731201

榮家  
市八德區  
1217號  
3681140

榮家  
市八德區  
1100號  
3651285

榮家  
市崧嶺路  
41號  
5213292

榮家  
市桃源里  
段301號  
7222187

榮家  
市田中鎮  
段421號  
8747647

榮家  
市斗六市  
160號  
5324100

榮家  
市白河區  
草63號  
6852164

榮家  
市七股區  
147號  
7880664

榮家  
市區裕永路  
號  
2690418

榮家  
市楠梓區  
631號  
3652828

榮家  
市燕巢區  
路1號  
6161214

榮家  
市內埔鄉  
100號  
7701621

榮家  
市前路29號  
8223111

榮家  
市更生路  
0號  
9-222417

福田  
榮民榮眷  
團贈專戶  
團法人榮  
基金會  
行：  
庫銀行  
路分行  
次帳號：  
-520-000  
局：  
劃撥帳號  
-2111